1:2,500
No. 18

富士吉田市都市計画基本図

富士北麓都市計画

富士吉田市
平面計画図
15枚中の10（18）
S=1/2,500

決定告示　年　月　日

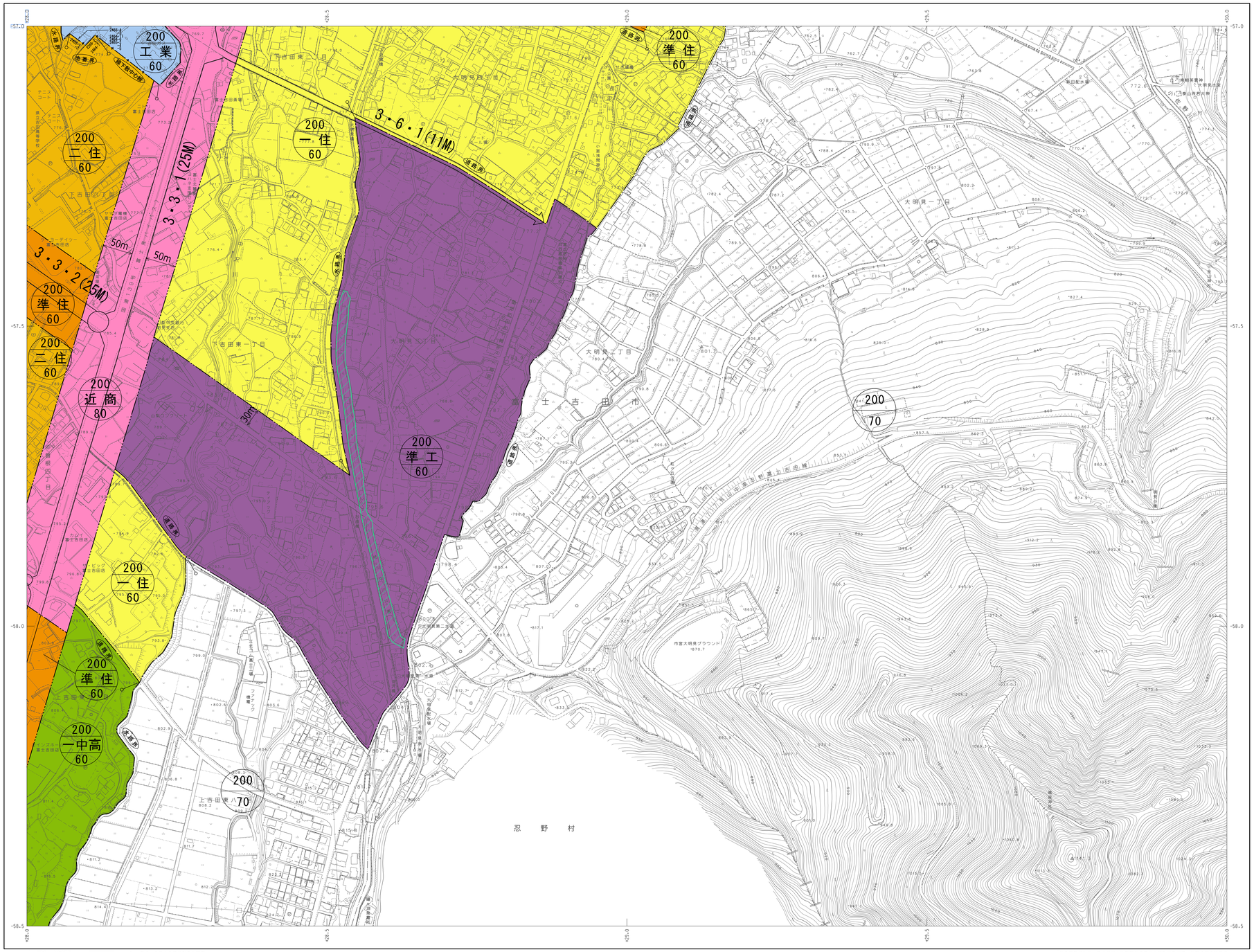

1:2,500

0 50 100 200 300 400 500m

1．平成　8年測量
2．平成17年修正
3．平成20年修正
4．平成28年修正
5．令和　6年修正

1．平成　8年10月撮影空中写真
　　平成　8年11月現地調査
2．平成17年　5月撮影空中写真
　　平成17年　8月現地調査
3．平成19年11月撮影空中写真
　　平成20年　8月現地調査
4．平成28年　7月撮影空中写真
　　平成28年　9月現地調査
5．令和　4年　6月撮影空中写真
　　令和　5年10月現地調査

「この測量成果は、建設省国土地理院長の承認及び勉言を得て、当院所管の測量標及び測量成果を使用して得たものである。」（承認番号）平8　関公第166号
「この測量成果は、国土地理院長の勉言を受けて得たものである。」
（勉言番号）平17　関公第50号
「この測量成果は、国土地理院長の勉言をうけて得たものである。
（勉言番号）平20　関公第514号」
「この測量成果は、国土地理院長の承認を得て同院所管の測量成果を使用して得たものである。（承認番号）平28　関公第111号」
「この測量成果は、国土地理院長の勉言を受けて得たものである。
（勉言番号）令5　関公第318号」

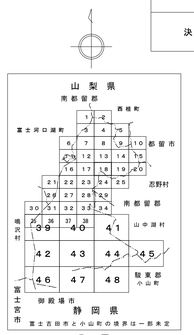

記号



座標系は平成14年国土交通省告示第9号に規定による第Ⅷ座標系（世界測地系）
投影は横メルカトル図法
図郭に表示してある座標値はキロメートル単位
方眼は0.5キロメートル間隔
高さの基準は東京湾の平均海面
等高線の間隔は2メートル

凡例

第一種低層住居専用地域	
第二種低層住居専用地域	
第一種中高層住居専用地域	
第一種住居地域	
第二種住居地域	
準住居地域	
近隣商業地域	
商業地域	
準工業地域	
工業地域	
工業専用地域	
道路又は河川による地域地区境界線	
道路境界線より奥行30mが地域の境界線	
道路境界線より奥行50m以上が地域の境界線	
その他により地域地区境界線	
容積率　建蔽率（単位は%）	容積率 建蔽率

No.18