物件番号	29−5

位置図

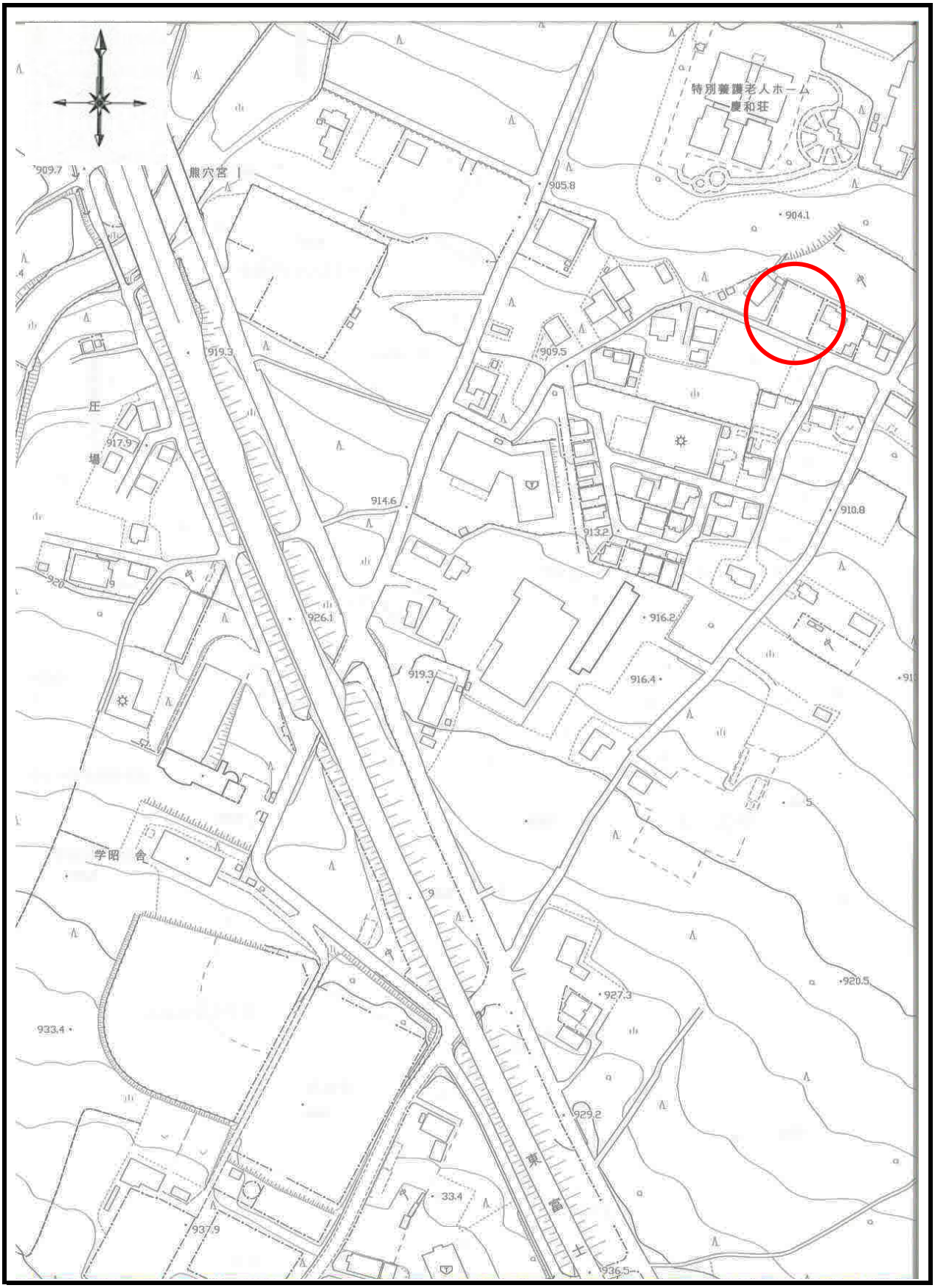

特別養護老人ホーム
慶和荘
熊穴宮
909.7
905.8
904.1
909.5
919.3
917.9
914.6
913.2
910.8
926.1
916.2
916.4
919.3
学昭 舎
920.5
927.3
933.4
929.2
33.4
937.9
936.5
東
富
士

物件番号	29−5

案内図

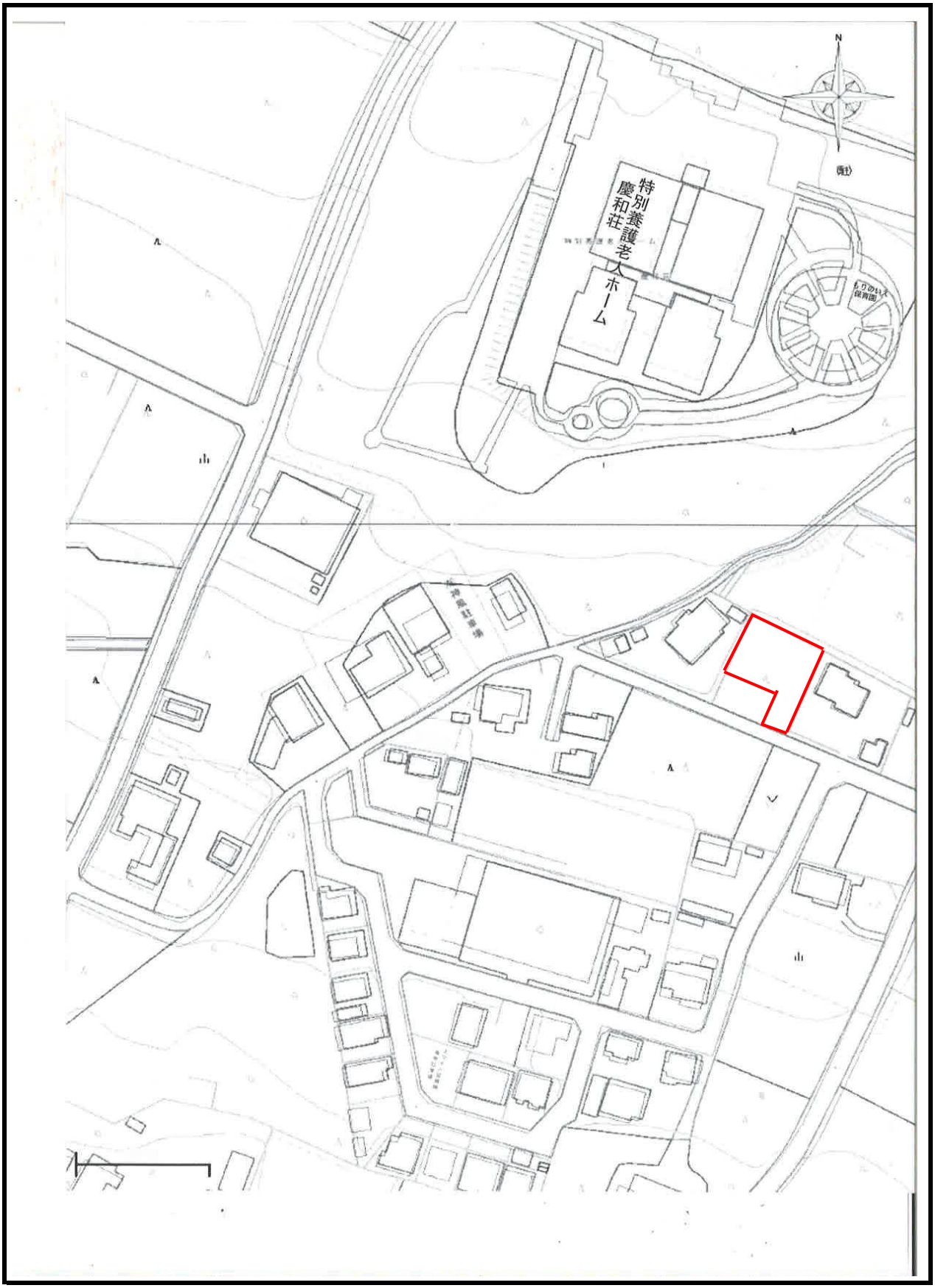

物件番号	29－5

公図写

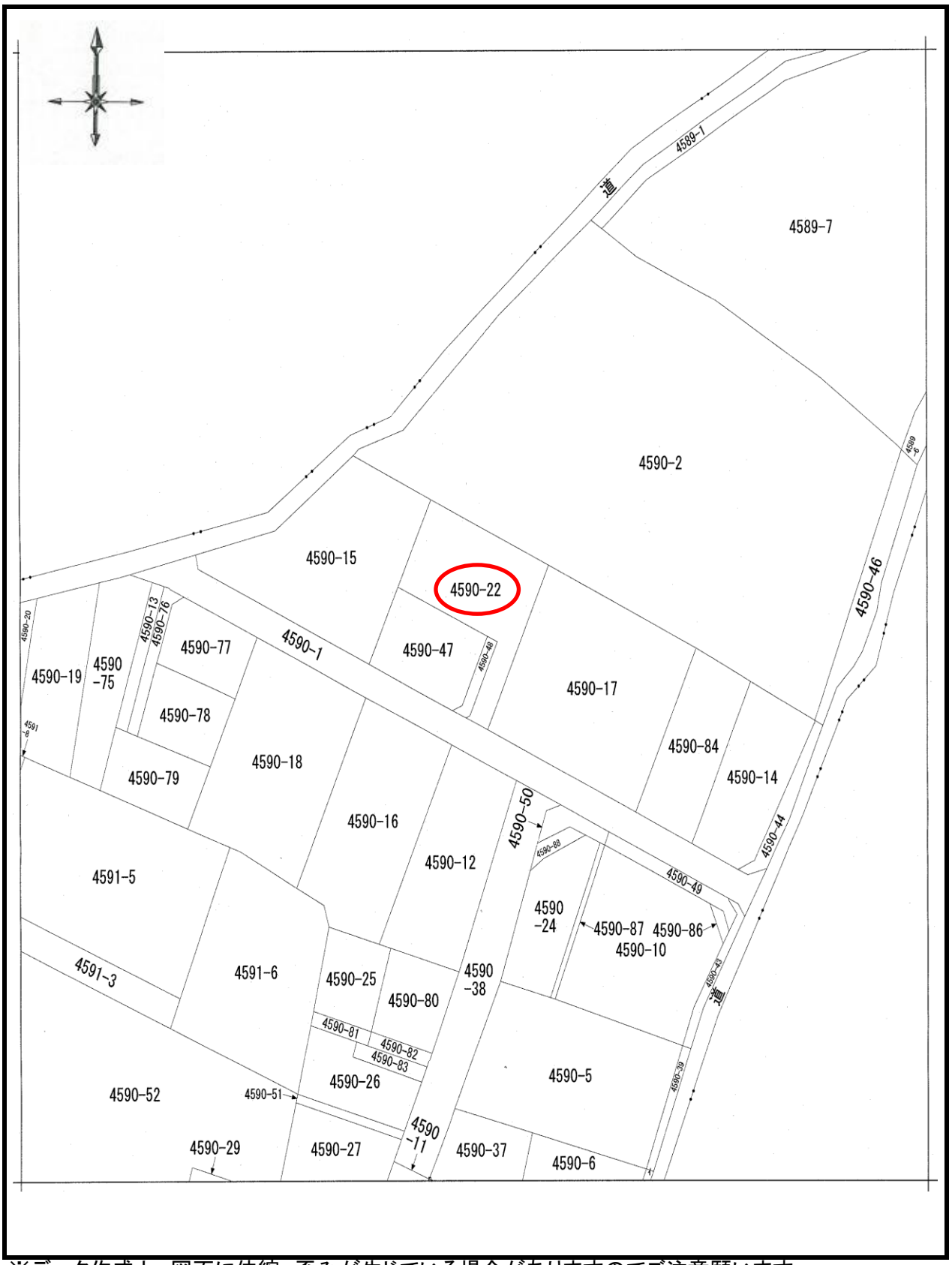

※データ作成上、図面に伸縮、歪みが生じている場合がありますのでご注意願います。

物件番号	29−5

地積測量図　1

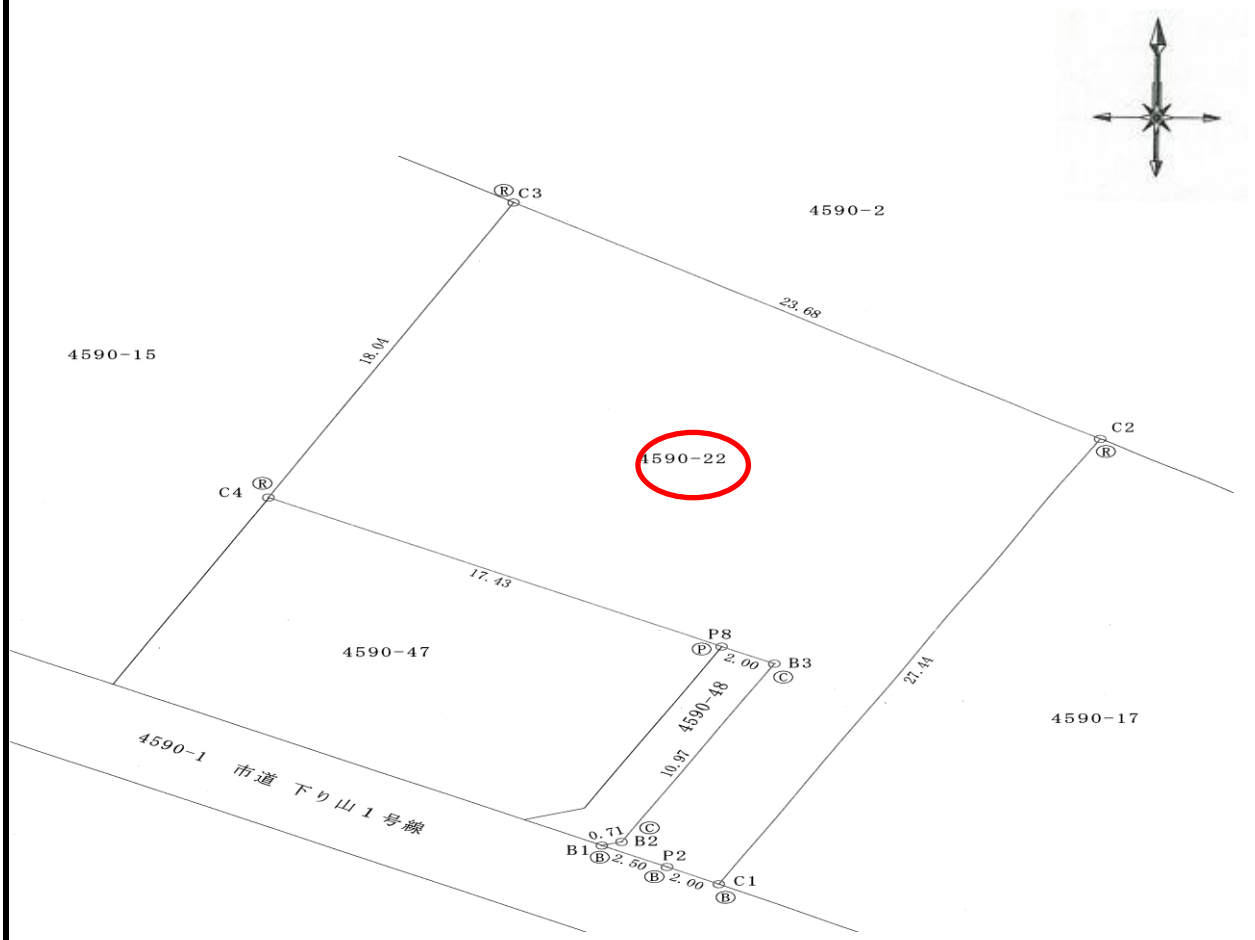

地番	4590−22			
No.	Xn	Yn	Xn+1−Xn−1	Yn・(Xn+1−Xn−1)
C1	503.087	501.866	23.228	11657.343448
C2	527.243	514.892	36.964	19032.467888
C3	540.051	494.971	−3.158	−1563.118418
C4	524.085	486.573	−24.082	−11717.650986
P8	515.969	501.995	−9.048	−4542.050760
B3	515.037	503.765	−10.582	−5330.841230
B2	505.387	498.557	−9.857	−4914.276349
B1	505.180	497.877	−1.372	−683.087244
P2	504.015	500.089	−2.093	−1046.686277
			合　計	892.100072
			合　計　面　積	466.0500360
			地　積	466.05　㎡

※　データの作成上、図面に伸縮、歪みが生じている場合がありますので、ご注意願います。